






Rundwanderwege im Würselener Wald

-  Hermann-Löns-Pfad (1,5 km)
-  Trockenbusch-Rundweg (3,5 km)
-  Forsthaus-Rundweg (5,0 km)
-  Igelweg-Runde (1,8 km)
-  Gut Schwarzenbruch Rundweg (2,8 km)



Parkplätze



Schutzhütte



Rettungspunkt

Kartengrundlage DTK10: © GEObasis.nrw

